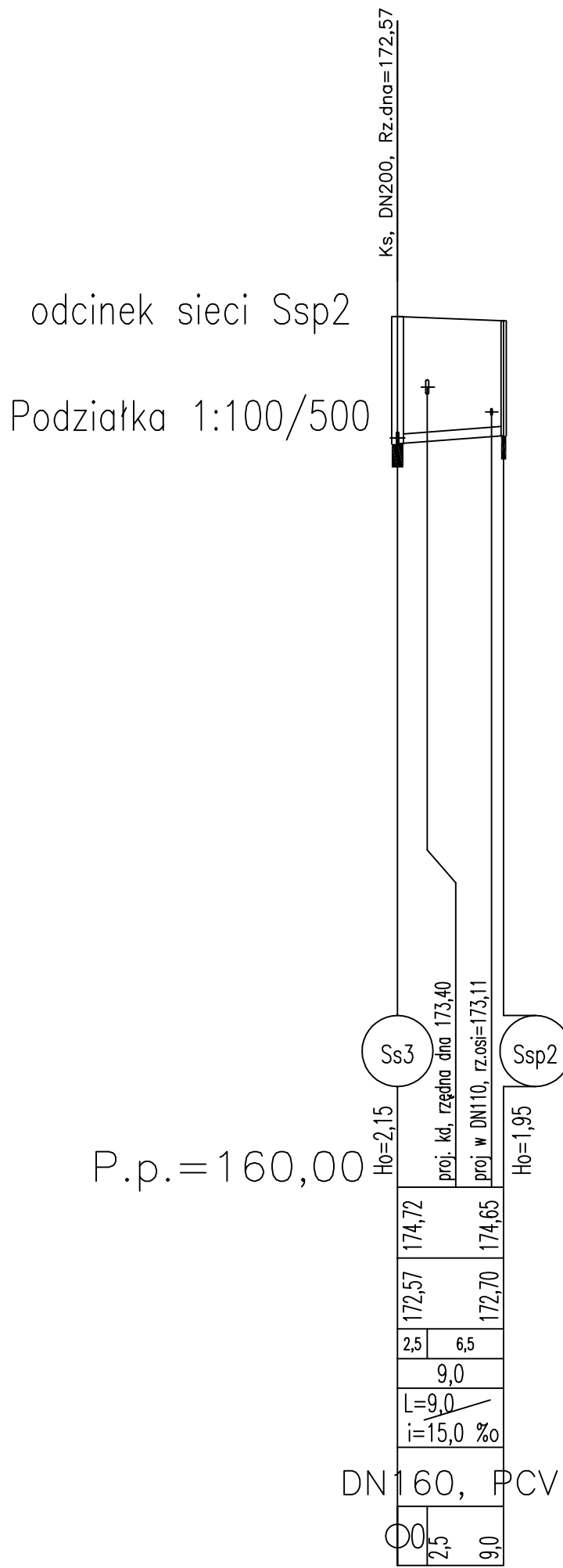


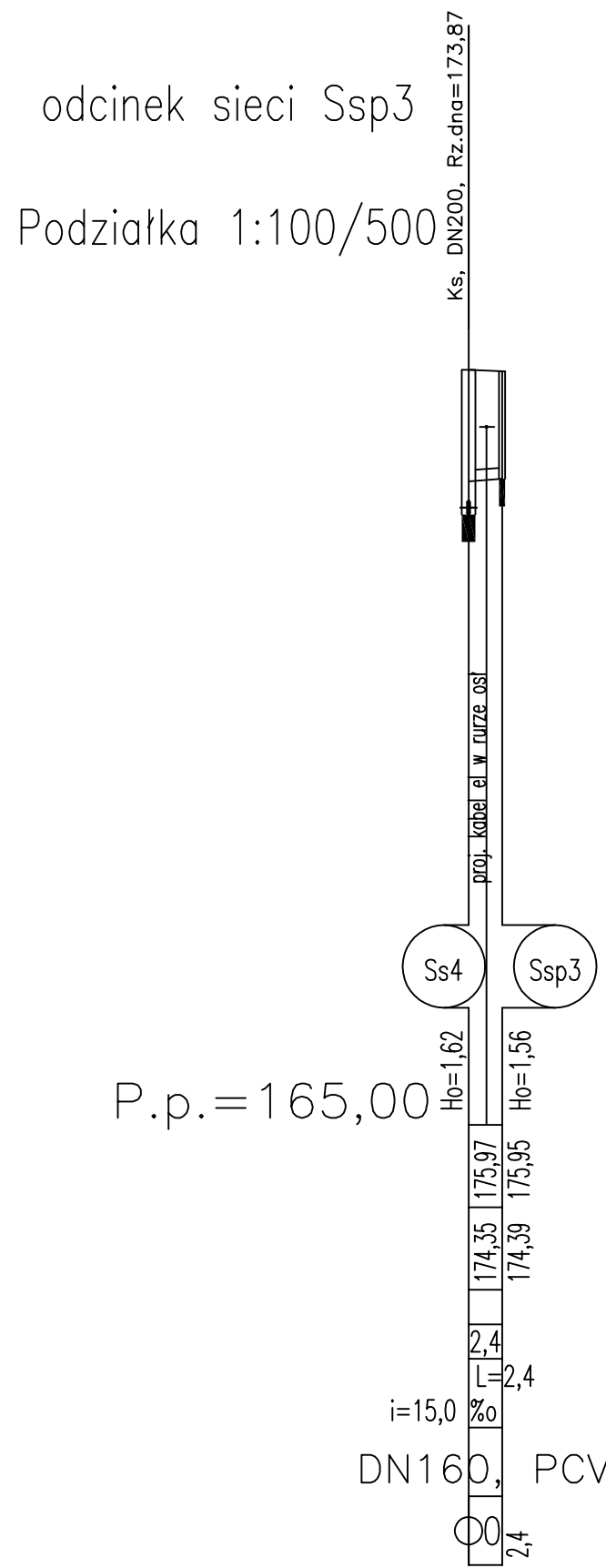
kanalizacja sanitarna
ul. Wiejska Wieluń
Podziałka 1:100/500

P.p.=160,00					
Rzędna istniejącego terenu	173,96				
Rzędna dna proj. kanału	171,00				175,07
Długość odcinka		11,4	6,4	46,7	45,3
Proj. spadek kanału, odległość	L=17,8 i=13,5 ‰		L=46,7	L=95,3 i=7,0 ‰	i=26,0 ‰
Proj. średnica nominalna, materiał	DN200, PCV				
Hektometr i odległości	00 4,4	11,4	17,8	64,5	97,5

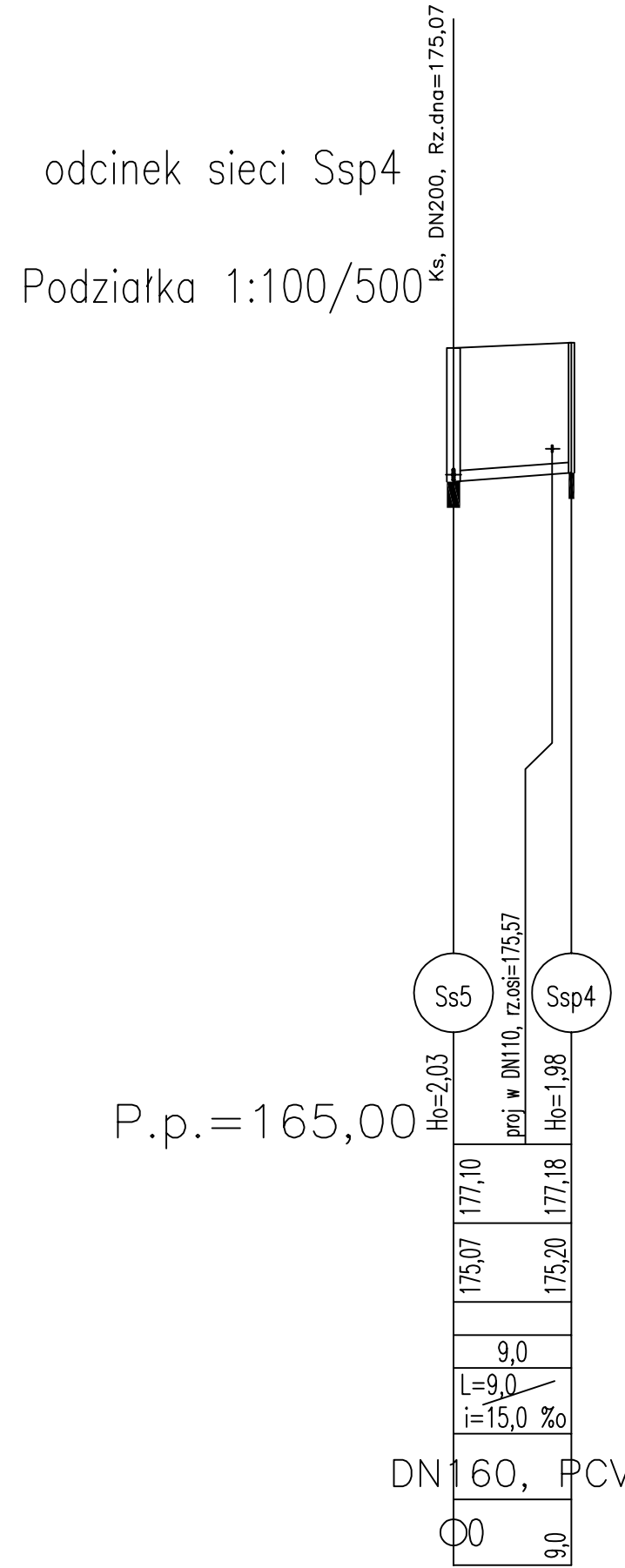
odcinek sieci Ssp2
Podziałka 1:100/500



odcinek sieci Ssp3
Podziałka 1:100/500



odcinek sieci Ssp4
Podziałka 1:100/500



- Wartości rzędnych oraz głębokości osi istniejących sieci podziemnych podano w przybliżeniu.
 - Istnieje możliwość wystąpienia kolizji, które należy rozwiązać w trakcie wykonywania robót. W przypadku natrafienia na nie naniesione na mapę kable lub rurociągi należy powiadomić o tym ich właścicieli.
 - Istnieje możliwość niekontrolowanego pojawienia się wód gruntowych w wykopie, w związku z czym można zaistnieć konieczność dodatkowego odwodnienia.
 - Informacje o technologii posadowienia kanałów, obsypce, zasypce i wymianie gruntów podano w opisie technicznym.
 - Przed rozpoczęciem prac na danym odcinku należy potwierdzić rzeczywisty przebieg i głębokość istniejących sieci i przyłączy.
- W razie wystąpienia rozbieżności, ewentualne zmiany uzgodnić z projektantem.

	DFE EKORAJ Sp. z o.o. 50-155 Wrocław, ul. Pułkownika 1 tel.: 071 342 82 05, fax.: 071 342 05 96			
	Projektował:	mgr inż. Katarzyna Sobko	116/01/DUW	Wzrost: 173,33 m, Ciężar: 173,33 m, Ciężar: 173,33 m
	Opracował:	mgr inż. Magdalena Jędrzejewska		
Investor:	Nazwa obiektu budowlanego:			
Burmistrz Wielunia Plac Kazimierza Wlk. 1 98-300 Wieluń	Budowa drogi - Wieluń ul. Wiejska			
Branża:	Nazwa rysunku:	Data	Skala	Nr rys.
SANITARNA	Profil podłużny sieci kanalizacji sanitarnej wraz z przykanalikami	03.2017	100/500	S/2